

Secteur








## FORÊT ANCIENNE

Plessisville

### SENTIERS

- |          |                  |        |
|----------|------------------|--------|
| <b>1</b> | Des Pins         | 2,0 km |
| <b>2</b> | De la Tortue     | 2,2 km |
| <b>3</b> | De l'Érablière   | 1,0 km |
| <b>4</b> | Des Peupliers    | 1,7 km |
| <b>5</b> | Des Noyers       | 1,9 km |
| <b>6</b> | Rivière-Barbue   | 1,7 km |
| <b>7</b> | Petite tourbière | 0,1 km |

### ÉLÉMENTS D'INTÉRÊT

-  Abri de repas
-  Camping
-  Parcours d'hébertisme
-  Pont
-  Refuge
-  Stationnement
-  Toilettes
-  Toilette sèche



Départ des sentiers  
2, route du Plé